



**ГЛАВА АДМИНИСТРАЦИИ
МУНИЦИПАЛЬНОГО РАЙОНА «СЕРГОКАЛИНСКИЙ РАЙОН»
РЕСПУБЛИКИ ДАГЕСТАН**

ул. 317 Стрелковой дивизии, д.9, Сергокала, 368510,
E.mail sergokalarayon@e-dag.ru тел/факс: (230) 2-33-40, 2-32-42
ОКПО 04047027, ОГРН 1070548000775, ИНН/КПП 0527001634/052701001

РАСПОРЯЖЕНИЕ

№129-р

от 02.08.2024 г.

О внесении изменений в распоряжение Главы Администрации МР «Сергокалинский район» №80-р от 24.04.2024 г. «Об установлении публичного сервитута в отношении земель и (или) земельного участка (земельных участков) в целях строительства и эксплуатации линейного объекта системы газоснабжения и его неотъемлемых технологических частей регионального значения «Газопровод межпоселковый от существующего газопровода на н.п. Мюрего к н.п. Мюрего (новая застройка) Сергокалинского района Республики Дагестан»

В соответствии со статьями 23, 78 и главой V Земельного кодекса Российской Федерации, Федеральным законом от 25 октября 2001 г. №137-ФЗ «О введении в действие Земельного кодекса Российской Федерации», Постановлением Правительства Республики Дагестан от 30 июня 2022 года №210 «Об утверждении схемы территориального планирования Республики Дагестан», приказом Росреестра от 19 апреля 2022 года №П/0150 «Об утверждении требований к форме ходатайства об установлении публичного сервитута, содержанию обоснования необходимости установления публичного сервитута», приказом Росреестра от 13 января 2021 г. №П/0004 «Об установлении требований к графическому описанию местоположения границ публичного сервитута, точности определения координат характерных точек границ публичного сервитута, формату электронного документа, содержащего указанные сведения» и на основании письма ООО «Геостройконсалтинг» №093-02/24 от 05.07.2024 г., внести изменения в распоряжение Главы Администрации МР «Сергокалинский район» №80-р от 24.04.2024 г. «Об установлении публичного сервитута в отношении земель и (или) земельного участка (земельных участков) в целях складирования строительных и иных материалов, возведения некапитальных строений, сооружений (включая ограждения, бытовки, навесы) и (или) размещения строительной техники, которые необходимы для обеспечения строительства линейного объекта системы газоснабжения и его неотъемлемых технологических частей регионального значения «Газопровод межпоселковый от существующего

газопровода на н.п. Мюрего к н.п. Мюрего (новая застройка) Сергокалинского района Республики Дагестан», изложив приложение №1 к распоряжению в новой редакции согласно приложению к настоящему распоряжению.

И.о. Главы



А.М. Алигаджиев

Приложение
к распоряжению Главы Администрации
МР «Сергокалинский район»
№129-р от 02.08.2024 г.

«Приложение №1
к распоряжению Главы Администрации
МР «Сергокалинский район»
№80-р от 24.04.2024 г.

**Перечень земельных участков и земель, в отношении которых устанавливается
Публичный сервитут и его границы**

№ п/п	Кадастровый номер земельного участка	Адрес или иное описание местоположения земельного участка
1	05:16:000044	Республика Дагестан, р-н Сергокалинский
2	05:16:000002	Республика Дагестан, р-н Сергокалинский
3	05:16:000000:123	Республика Дагестан, р-н Сергокалинский
4	05:16:000000:124	Республика Дагестан, р-н Сергокалинский

Представитель ООО «Газпром газификация»
по доверенности от 01.08.2023 № 78/688-н/78-2023-7-539

И.А. Мальсагов

».

ОПИСАНИЕ МЕСТОПОЛОЖЕНИЯ ГРАНИЦ

Публичный сервитут в отношении земель и земельных участков в целях: строительства и эксплуатации линейного объекта системы газоснабжения и его неотъемлемых технологических частей регионального значения «Газопровод межпоселковый от существующего газопровода на н.п. Мюрего к н.п. Мюрего (новая застройка) Сергокалинского района Республики Дагестан»

(наименование объекта, местоположение границ которого описано (далее - объект))

Раздел 1

Сведения об объекте

№ п/п	Характеристики объекта	Описание характеристик
1	2	3
1.	Местоположение объекта	Республика Дагестан, район Сергокалинский, село Мюрего
2.	Площадь объекта +/- величина погрешности определения площади (P +/- Дельта P)	14820 +/- 43 м ²
3.	Иные характеристики объекта	Публичный сервитут в отношении земель и земельных участков в целях: строительства и эксплуатации линейного объекта системы газоснабжения и его неотъемлемых технологических частей регионального значения «Газопровод межпоселковый от существующего газопровода на н.п. Мюрего к н.п. Мюрего (новая застройка) Сергокалинского района Республики Дагестан», сроком на 49 лет, в пользу ООО «Газпром газификация» (ИНН - 7813655197, ОГРН - 1217800107744, юридический адрес и фактический адрес: 194044, г. Санкт-Петербург, вн. тер. г. Муниципальный округ Сампсониевское, пр-кт Большой Сампсониевский, д. 60, литера А, Телефон: 8 (812) 613-33-00, электронная почта info@eogazprom.ru).

Раздел 2

Сведения о местоположении границ объекта

1. Система координат -

2. Сведения о характерных точках границ объекта

Обозначение характерных точек границ	Координаты, м		Метод определения координат характерной точки	Средняя квадратическая погрешность положения характерной точки (Mt), м	Описание обозначения точки на местности (при наличии)
	X	Y			
1	2	3	4	5	6
-	-	-	-	-	-

3. Сведения о характерных точках части (частей) границы объекта

Обозначение характерных точек части границы	Координаты, м		Метод определения координат характерной точки	Средняя квадратическая погрешность положения характерной точки (Mt), м	Описание обозначения точки на местности (при наличии)
	X	Y			
1	2	3	4	5	6
-	-	-	-	-	-

Раздел 3

Сведения о местоположении измененных (уточненных) границ объекта

1. Система координат МСК-05, зона 3

2. Сведения о характерных точках границ объекта

Обозначение характерных точек границ	Существующие координаты, м		Измененные (уточненные) координаты, м		Метод определения координат характерной точки	Средняя квадратическая погрешность положения характерной точки (Мт), м	Описание обозначения точки на местности (при наличии)
	X	Y	X	Y			
1	2	3	4	5	6	7	8
1	-	-	155910.58	366613.20	Аналитический метод	0.10	Закрепление отсутствует
2	-	-	155911.32	366611.97	Аналитический метод	0.10	Закрепление отсутствует
3	-	-	155915.84	366563.55	Аналитический метод	0.10	Закрепление отсутствует
4	-	-	155916.20	366563.58	Аналитический метод	0.10	Закрепление отсутствует
5	-	-	155945.51	366571.07	Аналитический метод	0.10	Закрепление отсутствует
6	-	-	155946.61	366566.79	Аналитический метод	0.10	Закрепление отсутствует
7	-	-	155945.92	366554.81	Аналитический метод	0.10	Закрепление отсутствует
8	-	-	155945.92	366527.56	Аналитический метод	0.10	Закрепление отсутствует
9	-	-	155941.13	366497.05	Аналитический метод	0.10	Закрепление отсутствует
10	-	-	155933.66	366475.79	Аналитический метод	0.10	Закрепление отсутствует
11	-	-	155905.60	366421.80	Аналитический метод	0.10	Закрепление отсутствует
12	-	-	155883.87	366365.72	Аналитический метод	0.10	Закрепление отсутствует
13	-	-	155739.20	366290.44	Аналитический метод	0.10	Закрепление отсутствует
14	-	-	155719.18	366273.10	Аналитический метод	0.10	Закрепление отсутствует
15	-	-	155701.82	366251.40	Аналитический метод	0.10	Закрепление отсутствует
16	-	-	155683.23	366223.07	Аналитический метод	0.10	Закрепление отсутствует
17	-	-	155655.40	366195.38	Аналитический метод	0.10	Закрепление отсутствует
18	-	-	155638.42	366182.14	Аналитический метод	0.10	Закрепление отсутствует
19	-	-	155598.10	366153.37	Аналитический метод	0.10	Закрепление отсутствует
20	-	-	155587.06	366146.58	Аналитический метод	0.10	Закрепление отсутствует
21	-	-	155562.42	366135.49	Аналитический метод	0.10	Закрепление отсутствует
22	-	-	155526.32	366116.69	Аналитический метод	0.10	Закрепление отсутствует

2. Сведения о характерных точках границ объекта							
Обозначение характерных точек границ	Существующие координаты, м		Измененные (уточненные) координаты, м		Метод определения координат характерной точки	Средняя квадратическая погрешность положения характерной точки (M _t), м	Описание обозначения точки на местности (при наличии)
	X	Y	X	Y			
1	2	3	4	5	6	7	8
23	-	-	155511.14	366102.90	Аналитический метод	0.10	Закрепление отсутствует
24	-	-	155496.66	366096.56	Аналитический метод	0.10	Закрепление отсутствует
25	-	-	155446.09	366069.84	Аналитический метод	0.10	Закрепление отсутствует
26	-	-	155419.15	366051.89	Аналитический метод	0.10	Закрепление отсутствует
27	-	-	155401.78	366044.17	Аналитический метод	0.10	Закрепление отсутствует
28	-	-	155358.28	366034.18	Аналитический метод	0.10	Закрепление отсутствует
29	-	-	155315.58	366012.95	Аналитический метод	0.10	Закрепление отсутствует
30	-	-	155288.60	365996.39	Аналитический метод	0.10	Закрепление отсутствует
31	-	-	155281.63	365992.12	Аналитический метод	0.10	Закрепление отсутствует
32	-	-	155258.35	365980.71	Аналитический метод	0.10	Закрепление отсутствует
33	-	-	155169.01	365922.31	Аналитический метод	0.10	Закрепление отсутствует
34	-	-	155147.97	365910.99	Аналитический метод	0.10	Закрепление отсутствует
35	-	-	155086.17	365871.08	Аналитический метод	0.10	Закрепление отсутствует
36	-	-	155047.04	365851.11	Аналитический метод	0.10	Закрепление отсутствует
37	-	-	155020.84	365818.42	Аналитический метод	0.10	Закрепление отсутствует
38	-	-	155012.79	365802.70	Аналитический метод	0.10	Закрепление отсутствует
39	-	-	155003.86	365790.89	Аналитический метод	0.10	Закрепление отсутствует
40	-	-	155003.42	365761.71	Аналитический метод	0.10	Закрепление отсутствует
41	-	-	154974.24	365722.55	Аналитический метод	0.10	Закрепление отсутствует
42	-	-	154932.01	365708.80	Аналитический метод	0.10	Закрепление отсутствует
43	-	-	154917.73	365686.58	Аналитический метод	0.10	Закрепление отсутствует
44	-	-	154904.65	365666.37	Аналитический метод	0.10	Закрепление отсутствует
45	-	-	154897.07	365664.52	Аналитический метод	0.10	Закрепление отсутствует
46	-	-	154878.16	365643.95	Аналитический метод	0.10	Закрепление отсутствует
47	-	-	154843.03	365606.43	Аналитический метод	0.10	Закрепление отсутствует

2. Сведения о характерных точках границ объекта

Обозначение характерных точек границ	Существующие координаты, м		Измененные (уточненные) координаты, м		Метод определения координат характерной точки	Средняя квадратическая погрешность положения характерной точки (M _t), м	Описание обозначения точки на местности (при наличии)
	X	Y	X	Y			
1	2	3	4	5	6	7	8
48	-	-	154815.96	365591.68	Аналитический метод	0.10	Закрепление отсутствует
49	-	-	154818.77	365581.37	Аналитический метод	0.10	Закрепление отсутствует
50	-	-	154844.10	365545.03	Аналитический метод	0.10	Закрепление отсутствует
51	-	-	154815.52	365524.41	Аналитический метод	0.10	Закрепление отсутствует
52	-	-	154773.68	365471.83	Аналитический метод	0.10	Закрепление отсутствует
53	-	-	154766.72	365477.18	Аналитический метод	0.10	Закрепление отсутствует
54	-	-	154719.68	365495.32	Аналитический метод	0.10	Закрепление отсутствует
55	-	-	154710.12	365497.91	Аналитический метод	0.10	Закрепление отсутствует
56	-	-	154695.56	365487.99	Аналитический метод	0.10	Закрепление отсутствует
57	-	-	154662.59	365476.98	Аналитический метод	0.10	Закрепление отсутствует
58	-	-	154609.44	365436.79	Аналитический метод	0.10	Закрепление отсутствует
59	-	-	154569.13	365390.78	Аналитический метод	0.10	Закрепление отсутствует
60	-	-	154557.24	365370.16	Аналитический метод	0.10	Закрепление отсутствует
61	-	-	154505.33	365296.37	Аналитический метод	0.10	Закрепление отсутствует
62	-	-	154500.89	365288.08	Аналитический метод	0.10	Закрепление отсутствует
63	-	-	154491.20	365265.89	Аналитический метод	0.10	Закрепление отсутствует
64	-	-	154455.72	365159.59	Аналитический метод	0.10	Закрепление отсутствует
65	-	-	154459.85	365153.91	Аналитический метод	0.10	Закрепление отсутствует
66	-	-	154472.57	365141.42	Аналитический метод	0.10	Закрепление отсутствует
67	-	-	154478.63	365137.62	Аналитический метод	0.10	Закрепление отсутствует
68	-	-	154487.86	365126.57	Аналитический метод	0.10	Закрепление отсутствует
69	-	-	154500.34	365111.82	Аналитический метод	0.10	Закрепление отсутствует
70	-	-	154526.32	365074.39	Аналитический метод	0.10	Закрепление отсутствует
71	-	-	154532.46	365070.28	Аналитический метод	0.10	Закрепление отсутствует
72	-	-	154569.37	365023.48	Аналитический метод	0.10	Закрепление отсутствует

2. Сведения о характерных точках границ объекта							
Обозначение характерных точек границ	Существующие координаты, м		Измененные (уточненные) координаты, м		Метод определения координат характерной точки	Средняя квадратическая погрешность положения характерной точки (M _t), м	Описание обозначения точки на местности (при наличии)
	X	Y	X	Y			
1	2	3	4	5	6	7	8
73	-	-	154586.27	365007.07	Аналитический метод	0.10	Закрепление отсутствует
74	-	-	154576.15	364996.38	Аналитический метод	0.10	Закрепление отсутствует
75	-	-	154559.30	364993.32	Аналитический метод	0.10	Закрепление отсутствует
76	-	-	154529.40	364971.35	Аналитический метод	0.10	Закрепление отсутствует
77	-	-	154533.93	364964.68	Аналитический метод	0.10	Закрепление отсутствует
78	-	-	154501.05	364943.80	Аналитический метод	0.10	Закрепление отсутствует
79	-	-	154500.97	364943.91	Аналитический метод	0.10	Закрепление отсутствует
80	-	-	154499.63	364942.90	Аналитический метод	0.10	Закрепление отсутствует
81	-	-	154487.95	364935.48	Аналитический метод	0.10	Закрепление отсутствует
82	-	-	154466.55	364919.92	Аналитический метод	0.10	Закрепление отсутствует
83	-	-	154459.02	364928.43	Аналитический метод	0.10	Закрепление отсутствует
84	-	-	154437.12	364913.13	Аналитический метод	0.10	Закрепление отсутствует
85	-	-	154440.47	364896.06	Аналитический метод	0.10	Закрепление отсутствует
86	-	-	154380.35	364852.33	Аналитический метод	0.10	Закрепление отсутствует
87	-	-	154372.44	364855.22	Аналитический метод	0.10	Закрепление отсутствует
88	-	-	154338.92	364832.30	Аналитический метод	0.10	Закрепление отсутствует
89	-	-	154303.67	364805.37	Аналитический метод	0.10	Закрепление отсутствует
90	-	-	154274.05	364783.84	Аналитический метод	0.10	Закрепление отсутствует
91	-	-	154246.17	364767.43	Аналитический метод	0.10	Закрепление отсутствует
92	-	-	154247.74	364757.82	Аналитический метод	0.10	Закрепление отсутствует
93	-	-	154197.28	364724.11	Аналитический метод	0.10	Закрепление отсутствует
94	-	-	154151.62	364704.84	Аналитический метод	0.10	Закрепление отсутствует
95	-	-	154134.60	364692.73	Аналитический метод	0.10	Закрепление отсутствует
96	-	-	154122.64	364684.90	Аналитический метод	0.10	Закрепление отсутствует
97	-	-	154122.00	364680.69	Аналитический метод	0.10	Закрепление отсутствует

2. Сведения о характерных точках границ объекта							
Обозначение характерных точек границ	Существующие координаты, м		Измененные (уточненные) координаты, м		Метод определения координат характерной точки	Средняя квадратическая погрешность положения характерной точки (M), м	Описание обозначения точки на местности (при наличии)
	X	Y	X	Y			
1	2	3	4	5	6	7	8
98	-	-	154097.45	364663.06	Аналитический метод	0.10	Закрепление отсутствует
99	-	-	154076.35	364649.93	Аналитический метод	0.10	Закрепление отсутствует
100	-	-	154053.92	364633.81	Аналитический метод	0.10	Закрепление отсутствует
101	-	-	154015.36	364611.00	Аналитический метод	0.10	Закрепление отсутствует
102	-	-	154016.61	364608.52	Аналитический метод	0.10	Закрепление отсутствует
103	-	-	154033.23	364562.77	Аналитический метод	0.10	Закрепление отсутствует
104	-	-	154069.10	364509.16	Аналитический метод	0.10	Закрепление отсутствует
105	-	-	154079.78	364485.08	Аналитический метод	0.10	Закрепление отсутствует
106	-	-	154086.73	364458.20	Аналитический метод	0.10	Закрепление отсутствует
107	-	-	154103.21	364437.28	Аналитический метод	0.10	Закрепление отсутствует
108	-	-	154128.68	364398.01	Аналитический метод	0.10	Закрепление отсутствует
109	-	-	154156.60	364366.54	Аналитический метод	0.10	Закрепление отсутствует
110	-	-	154158.45	364362.21	Аналитический метод	0.10	Закрепление отсутствует
111	-	-	154159.27	364362.55	Аналитический метод	0.10	Закрепление отсутствует
112	-	-	154160.12	364362.82	Аналитический метод	0.10	Закрепление отсутствует
113	-	-	154160.99	364363.02	Аналитический метод	0.10	Закрепление отсутствует
114	-	-	154161.88	364363.13	Аналитический метод	0.10	Закрепление отсутствует
115	-	-	154162.77	364363.17	Аналитический метод	0.10	Закрепление отсутствует
116	-	-	154163.66	364363.12	Аналитический метод	0.10	Закрепление отсутствует
117	-	-	154164.54	364363.00	Аналитический метод	0.10	Закрепление отсутствует
118	-	-	154165.41	364362.80	Аналитический метод	0.10	Закрепление отсутствует
119	-	-	154166.25	364362.52	Аналитический метод	0.10	Закрепление отсутствует
120	-	-	154167.07	364362.17	Аналитический метод	0.10	Закрепление отсутствует
121	-	-	154167.86	364361.75	Аналитический метод	0.10	Закрепление отсутствует
122	-	-	154168.60	364361.26	Аналитический метод	0.10	Закрепление отсутствует

2. Сведения о характерных точках границ объекта							
Обозначение характерных точек границ	Существующие координаты, м		Измененные (уточненные) координаты, м		Метод определения координат характерной точки	Средняя квадратическая погрешность положения характерной точки (M _t), м	Описание обозначения точки на местности (при наличии)
	X	Y	X	Y			
1	2	3	4	5	6	7	8
123	-	-	154169.30	364360.70	Аналитический метод	0.10	Закрепление отсутствует
124	-	-	154169.94	364360.08	Аналитический метод	0.10	Закрепление отсутствует
125	-	-	154170.53	364359.41	Аналитический метод	0.10	Закрепление отсутствует
126	-	-	154176.15	364352.39	Аналитический метод	0.10	Закрепление отсутствует
127	-	-	154176.67	364351.68	Аналитический метод	0.10	Закрепление отсутствует
128	-	-	154177.12	364350.94	Аналитический метод	0.10	Закрепление отсутствует
129	-	-	154177.50	364350.15	Аналитический метод	0.10	Закрепление отсутствует
130	-	-	154177.82	364349.34	Аналитический метод	0.10	Закрепление отсутствует
131	-	-	154178.06	364348.50	Аналитический метод	0.10	Закрепление отсутствует
132	-	-	154178.23	364347.64	Аналитический метод	0.10	Закрепление отсутствует
133	-	-	154178.32	364346.78	Аналитический метод	0.10	Закрепление отсутствует
134	-	-	154178.34	364345.90	Аналитический метод	0.10	Закрепление отсутствует
135	-	-	154178.28	364345.03	Аналитический метод	0.10	Закрепление отсутствует
136	-	-	154178.15	364344.17	Аналитический метод	0.10	Закрепление отсутствует
137	-	-	154177.94	364343.33	Аналитический метод	0.10	Закрепление отсутствует
138	-	-	154177.66	364342.50	Аналитический метод	0.10	Закрепление отсутствует
139	-	-	154177.30	364341.70	Аналитический метод	0.10	Закрепление отсутствует
140	-	-	154176.88	364340.94	Аналитический метод	0.10	Закрепление отсутствует
141	-	-	154176.40	364340.21	Аналитический метод	0.10	Закрепление отсутствует
142	-	-	154175.85	364339.53	Аналитический метод	0.10	Закрепление отсутствует
143	-	-	154175.25	364338.90	Аналитический метод	0.10	Закрепление отсутствует
144	-	-	154174.59	364338.33	Аналитический метод	0.10	Закрепление отсутствует
145	-	-	154171.47	364335.83	Аналитический метод	0.10	Закрепление отсутствует
146	-	-	154170.76	364335.32	Аналитический метод	0.10	Закрепление отсутствует
147	-	-	154170.02	364334.87	Аналитический метод	0.10	Закрепление отсутствует

2. Сведения о характерных точках границ объекта

Обозначение характерных точек границ	Существующие координаты, м		Измененные (уточненные) координаты, м		Метод определения координат характерной точки	Средняя квадратическая погрешность положения характерной точки (Mt), м	Описание обозначения точки на местности (при наличии)
	X	Y	X	Y			
1	2	3	4	5	6	7	8
148	-	-	154169.23	364334.48	Аналитический метод	0.10	Закрепление отсутствует
149	-	-	154168.42	364334.17	Аналитический метод	0.10	Закрепление отсутствует
150	-	-	154167.58	364333.92	Аналитический метод	0.10	Закрепление отсутствует
151	-	-	154166.72	364333.75	Аналитический метод	0.10	Закрепление отсутствует
152	-	-	154165.86	364333.66	Аналитический метод	0.10	Закрепление отсутствует
153	-	-	154164.99	364333.64	Аналитический метод	0.10	Закрепление отсутствует
154	-	-	154164.12	364333.70	Аналитический метод	0.10	Закрепление отсутствует
155	-	-	154163.25	364333.84	Аналитический метод	0.10	Закрепление отсутствует
156	-	-	154162.41	364334.04	Аналитический метод	0.10	Закрепление отсутствует
157	-	-	154161.58	364334.33	Аналитический метод	0.10	Закрепление отсутствует
158	-	-	154160.78	364334.68	Аналитический метод	0.10	Закрепление отсутствует
159	-	-	154160.02	364335.10	Аналитический метод	0.10	Закрепление отсутствует
160	-	-	154159.29	364335.59	Аналитический метод	0.10	Закрепление отсутствует
161	-	-	154158.61	364336.13	Аналитический метод	0.10	Закрепление отсутствует
162	-	-	154157.99	364336.74	Аналитический метод	0.10	Закрепление отсутствует
163	-	-	154157.41	364337.39	Аналитический метод	0.10	Закрепление отсутствует
164	-	-	154151.79	364344.42	Аналитический метод	0.10	Закрепление отсутствует
165	-	-	154151.27	364345.13	Аналитический метод	0.10	Закрепление отсутствует
166	-	-	154150.82	364345.87	Аналитический метод	0.10	Закрепление отсутствует
167	-	-	154150.44	364346.66	Аналитический метод	0.10	Закрепление отсутствует
168	-	-	154150.12	364347.47	Аналитический метод	0.10	Закрепление отсутствует
169	-	-	154149.88	364348.31	Аналитический метод	0.10	Закрепление отсутствует
170	-	-	154149.71	364349.16	Аналитический метод	0.10	Закрепление отсутствует
171	-	-	154149.62	364350.03	Аналитический метод	0.10	Закрепление отсутствует
172	-	-	154149.60	364350.90	Аналитический метод	0.10	Закрепление отсутствует

2. Сведения о характерных точках границ объекта

Обозначение характерных точек границ	Существующие координаты, м		Измененные (уточненные) координаты, м		Метод определения координат характерной точки	Средняя квадратическая погрешность положения характерной точки (M _t), м	Описание обозначения точки на местности (при наличии)
	X	Y	X	Y			
1	2	3	4	5	6	7	8
173	-	-	154149.66	364351.77	Аналитический метод	0.10	Закрепление отсутствует
174	-	-	154149.79	364352.64	Аналитический метод	0.10	Закрепление отсутствует
175	-	-	154150.00	364353.48	Аналитический метод	0.10	Закрепление отсутствует
176	-	-	154150.28	364354.31	Аналитический метод	0.10	Закрепление отсутствует
177	-	-	154150.64	364355.11	Аналитический метод	0.10	Закрепление отсутствует
178	-	-	154151.06	364355.87	Аналитический метод	0.10	Закрепление отсутствует
179	-	-	154151.54	364356.60	Аналитический метод	0.10	Закрепление отсутствует
180	-	-	154152.09	364357.27	Аналитический метод	0.10	Закрепление отсутствует
181	-	-	154152.69	364357.90	Аналитический метод	0.10	Закрепление отсутствует
182	-	-	154153.35	364358.48	Аналитический метод	0.10	Закрепление отсутствует
183	-	-	154154.90	364359.71	Аналитический метод	0.10	Закрепление отсутствует
184	-	-	154153.12	364364.44	Аналитический метод	0.10	Закрепление отсутствует
185	-	-	154125.49	364395.58	Аналитический метод	0.10	Закрепление отсутствует
186	-	-	154099.95	364434.95	Аналитический метод	0.10	Закрепление отсутствует
187	-	-	154083.07	364456.38	Аналитический метод	0.10	Закрепление отсутствует
188	-	-	154075.99	364483.76	Аналитический метод	0.10	Закрепление отсутствует
189	-	-	154065.58	364507.23	Аналитический метод	0.10	Закрепление отсутствует
190	-	-	154029.64	364560.95	Аналитический метод	0.10	Закрепление отсутствует
191	-	-	154012.93	364606.93	Аналитический метод	0.10	Закрепление отсутствует
192	-	-	154010.10	364612.54	Аналитический метод	0.10	Закрепление отсутствует
193	-	-	154051.74	364637.16	Аналитический метод	0.10	Закрепление отсутствует
194	-	-	154074.12	364653.26	Аналитический метод	0.10	Закрепление отсутствует
195	-	-	154095.22	364666.39	Аналитический метод	0.10	Закрепление отсутствует
196	-	-	154118.30	364682.96	Аналитический метод	0.10	Закрепление отсутствует
197	-	-	154118.95	364687.27	Аналитический метод	0.10	Закрепление отсутствует

2. Сведения о характерных точках границ объекта							
Обозначение характерных точек границ	Существующие координаты, м		Измененные (уточненные) координаты, м		Метод определения координат характерной точки	Средняя квадратическая погрешность положения характерной точки (Mt), м	Описание обозначения точки на местности (при наличии)
	X	Y	X	Y			
1	2	3	4	5	6	7	8
198	-	-	154132.34	364696.03	Аналитический метод	0.10	Закрепление отсутствует
199	-	-	154149.66	364708.36	Аналитический метод	0.10	Закрепление отсутствует
200	-	-	154195.38	364727.65	Аналитический метод	0.10	Закрепление отсутствует
201	-	-	154243.37	364759.72	Аналитический метод	0.10	Закрепление отсутствует
202	-	-	154241.78	364769.49	Аналитический метод	0.10	Закрепление отсутствует
203	-	-	154271.85	364787.19	Аналитический метод	0.10	Закрепление отсутствует
204	-	-	154301.28	364808.58	Аналитический метод	0.10	Закрепление отсутствует
205	-	-	154336.58	364835.55	Аналитический метод	0.10	Закрепление отсутствует
206	-	-	154371.88	364859.68	Аналитический метод	0.10	Закрепление отсутствует
207	-	-	154379.72	364856.82	Аналитический метод	0.10	Закрепление отсутствует
208	-	-	154436.05	364897.80	Аналитический метод	0.10	Закрепление отсутствует
209	-	-	154432.70	364914.92	Аналитический метод	0.10	Закрепление отсутствует
210	-	-	154459.66	364933.75	Аналитический метод	0.10	Закрепление отсутствует
211	-	-	154467.14	364925.30	Аналитический метод	0.10	Закрепление отсутствует
212	-	-	154485.70	364938.79	Аналитический метод	0.10	Закрепление отсутствует
213	-	-	154528.30	364965.84	Аналитический метод	0.10	Закрепление отсутствует
214	-	-	154523.93	364972.29	Аналитический метод	0.10	Закрепление отсутствует
215	-	-	154557.68	364997.09	Аналитический метод	0.10	Закрепление отсутствует
216	-	-	154574.14	365000.08	Аналитический метод	0.10	Закрепление отсутствует
217	-	-	154580.65	365006.95	Аналитический метод	0.10	Закрепление отсутствует
218	-	-	154566.40	365020.79	Аналитический метод	0.10	Закрепление отсутствует
219	-	-	154529.71	365067.30	Аналитический метод	0.10	Закрепление отсутствует
220	-	-	154523.46	365071.49	Аналитический метод	0.10	Закрепление отсутствует
221	-	-	154497.16	365109.38	Аналитический метод	0.10	Закрепление отсутствует
222	-	-	154484.80	365124.00	Аналитический метод	0.10	Закрепление отсутствует

2. Сведения о характерных точках границ объекта

Обозначение характерных точек границ	Существующие координаты, м		Измененные (уточненные) координаты, м		Метод определения координат характерной точки	Средняя квадратическая погрешность положения характерной точки (Mt), м	Описание обозначения точки на местности (при наличии)
	X	Y	X	Y			
1	2	3	4	5	6	7	8
223	-	-	154475.96	365134.57	Аналитический метод	0.10	Закрепление отсутствует
224	-	-	154470.08	365138.26	Аналитический метод	0.10	Закрепление отсутствует
225	-	-	154456.81	365151.29	Аналитический метод	0.10	Закрепление отсутствует
226	-	-	154451.27	365158.90	Аналитический метод	0.10	Закрепление отсутствует
227	-	-	154487.47	365267.32	Аналитический метод	0.10	Закрепление отсутствует
228	-	-	154497.29	365289.83	Аналитический метод	0.10	Закрепление отсутствует
229	-	-	154501.92	365298.47	Аналитический метод	0.10	Закрепление отсутствует
230	-	-	154553.87	365372.32	Аналитический метод	0.10	Закрепление отсутствует
231	-	-	154565.86	365393.12	Аналитический метод	0.10	Закрепление отсутствует
232	-	-	154606.70	365439.74	Аналитический метод	0.10	Закрепление отсутствует
233	-	-	154660.70	365480.57	Аналитический метод	0.10	Закрепление отсутствует
234	-	-	154693.76	365491.60	Аналитический метод	0.10	Закрепление отсутствует
235	-	-	154709.39	365502.26	Аналитический метод	0.10	Закрепление отсутствует
236	-	-	154720.93	365499.13	Аналитический метод	0.10	Закрепление отсутствует
237	-	-	154768.70	365480.70	Аналитический метод	0.10	Закрепление отсутствует
238	-	-	154773.00	365477.40	Аналитический метод	0.10	Закрепление отсутствует
239	-	-	154812.73	365527.33	Аналитический метод	0.10	Закрепление отсутствует
240	-	-	154838.57	365545.97	Аналитический метод	0.10	Закрепление отсутствует
241	-	-	154815.09	365579.65	Аналитический метод	0.10	Закрепление отсутствует
242	-	-	154811.26	365593.67	Аналитический метод	0.10	Закрепление отсутствует
243	-	-	154840.55	365609.64	Аналитический метод	0.10	Закрепление отсутствует
244	-	-	154875.23	365646.67	Аналитический метод	0.10	Закрепление отсутствует
245	-	-	154894.95	365668.12	Аналитический метод	0.10	Закрепление отсутствует
246	-	-	154902.15	365669.87	Аналитический метод	0.10	Закрепление отсутствует
247	-	-	154914.37	365688.75	Аналитический метод	0.10	Закрепление отсутствует

2. Сведения о характерных точках границ объекта

Обозначение характерных точек границ	Существующие координаты, м		Измененные (уточненные) координаты, м		Метод определения координат характерной точки	Средняя квадратическая погрешность положения характерной точки (Mt), м	Описание обозначения точки на местности (при наличии)
	X	Y	X	Y			
1	2	3	4	5	6	7	8
248	-	-	154929.42	365712.16	Аналитический метод	0.10	Закрепление отсутствует
249	-	-	154971.79	365725.96	Аналитический метод	0.10	Закрепление отсутствует
250	-	-	154999.44	365763.07	Аналитический метод	0.10	Закрепление отсутствует
251	-	-	154999.88	365792.26	Аналитический метод	0.10	Закрепление отсутствует
252	-	-	155009.39	365804.84	Аналитический метод	0.10	Закрепление отсутствует
253	-	-	155017.46	365820.61	Аналитический метод	0.10	Закрепление отсутствует
254	-	-	155044.45	365854.28	Аналитический метод	0.10	Закрепление отсутствует
255	-	-	155084.17	365874.55	Аналитический метод	0.10	Закрепление отсутствует
256	-	-	155145.93	365914.44	Аналитический метод	0.10	Закрепление отсутствует
257	-	-	155166.96	365925.75	Аналитический метод	0.10	Закрепление отсутствует
258	-	-	155256.37	365984.19	Аналитический метод	0.10	Закрепление отсутствует
259	-	-	155279.70	365995.62	Аналитический метод	0.10	Закрепление отсутствует
260	-	-	155286.50	365999.80	Аналитический метод	0.10	Закрепление отсутствует
261	-	-	155313.64	366016.45	Аналитический метод	0.10	Закрепление отсутствует
262	-	-	155356.92	366037.97	Аналитический метод	0.10	Закрепление отсутствует
263	-	-	155400.51	366047.99	Аналитический метод	0.10	Закрепление отсутствует
264	-	-	155417.22	366055.41	Аналитический метод	0.10	Закрепление отсутствует
265	-	-	155444.04	366073.29	Аналитический метод	0.10	Закрепление отсутствует
266	-	-	155494.93	366100.17	Аналитический метод	0.10	Закрепление отсутствует
267	-	-	155508.93	366106.31	Аналитический метод	0.10	Закрепление отсутствует
268	-	-	155524.01	366120.00	Аналитический метод	0.10	Закрепление отсутствует
269	-	-	155560.67	366139.10	Аналитический метод	0.10	Закрепление отсутствует
270	-	-	155585.18	366150.12	Аналитический метод	0.10	Закрепление отсутствует
271	-	-	155595.89	366156.71	Аналитический метод	0.10	Закрепление отсутствует
272	-	-	155636.02	366185.35	Аналитический метод	0.10	Закрепление отсутствует



Условные обозначения:






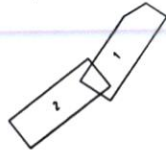
-  - проектные границы публичного сервитута и характерные точки
-  - границы существующих земельных участков, учтенных в Едином государственном реестре недвижимости, их кадастровые номера
-  - границы кадастровых кварталов, учтенных в ЕГРН, их номера
-  - границы муниципальных образований
-  - ось проектируемого газопровода

Схема расположения листов



№	Квартал	Адрес	ИП/ИО	Подпись	Дата

№	Имя	Фамилия	Инициалы	Дата	Подпись

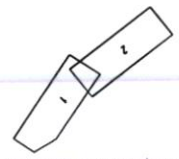


Схема расположения лугов

- Условные обозначения:
- проектные границы пильного скрупула и хранилища полей
 - границы существующих земельных участков, учтенных в Едином государственном реестре недвижимости, их кадастровые номера
 - границы кадастровых кварталов, учтенных в ЕГРН, их номера
 - границы муниципальных образований
 - ось проекционного азимута

График выполнения работ при строительстве и эксплуатации линейного
«Газопровод межпоселковый от существующего газопровода на н.п. Мюрего к н.п. Мюрего (новая застройка)
Сергокалинского района Республики Дагестан»

Виды работ		
	5 месяцев	49 лет
Строительно-монтажные работы по объекту трубопроводного транспорта «Газопровод межпоселковый от существующего газопровода на н.п. Мюрего к н.п. Мюрего (новая застройка) Сергокалинского района Республики Дагестан»	X	
Эксплуатация объекта трубопроводного транспорта «Газопровод межпоселковый от существующего газопровода на н.п. Мюрего к н.п. Мюрего (новая застройка) Сергокалинского района Республики Дагестан»		X