

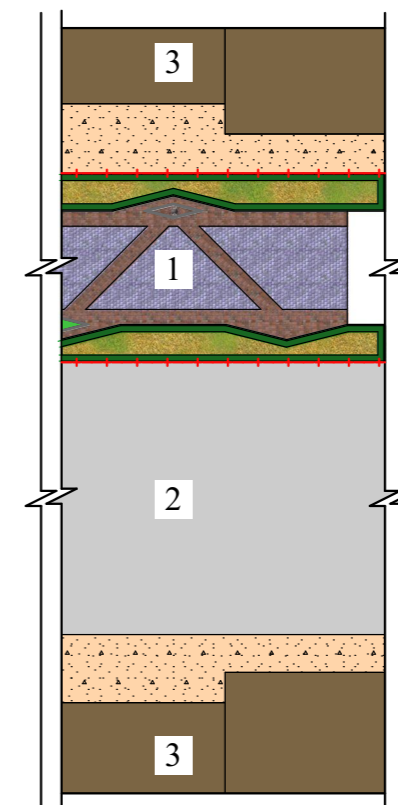
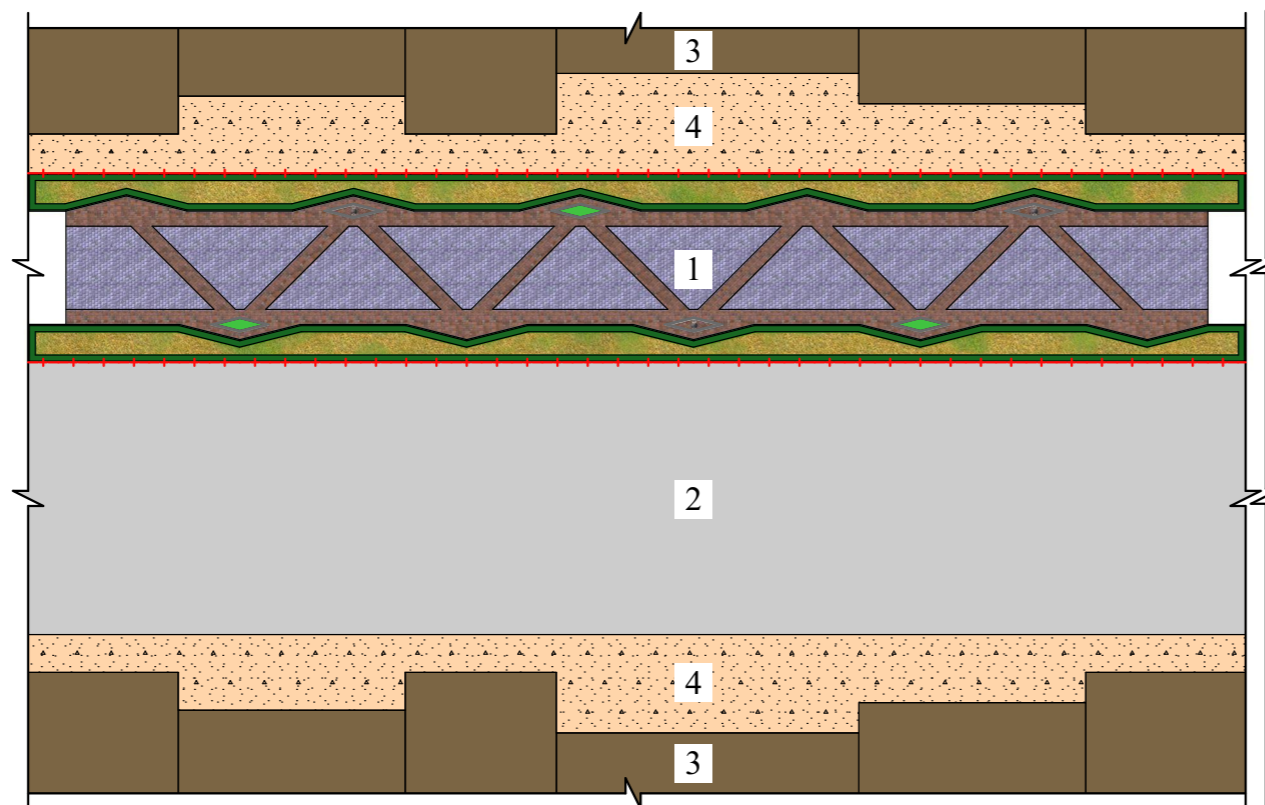
# Генплан М 1:500

## Примечания





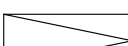
1. Данный лист см. с листом №1

Ул. Совхозная - 315,0 м.





Ул. Равнинная - 900,0 м.



### Условные обозначения

-  - Граница благоустраиваемой территории
-  - Проезды, площадки, тротуары, дорожки
-  - Участки озеленения
-  - Индивидуальные секции, постройки
-  - Пандус для МГН

### Экспликация

-  - Проектируемая аллея
-  - Внутрисельская дорога
-  - Индивидуальные секции
-  - Обочина

						ПЗУ.ГП-			
						"Благоустройство пешеходной части улиц Совхозная и Равнинная сел. Мюрего Сергокалинского района".			
Изм.	Колуч.	Лист	№Док.	Подп.	Дата		Стадия	Лист	Листов
							П	ГП-2	8
Руководит.	Халжишалапов					Генплан	ООО НИИПТЦ "Ярус"		
ГИП	Булаков								
Исполнит.	Алимурадов								